

**UCHWAŁA Nr V/27/11
Rady Gminy Borzytuchom
z dnia 10 marca 2011r.**

**w sprawie zaliczenia dróg o znaczeniu lokalnym
do kategorii dróg gminnych**

Na podstawie art. 18 ust. 2 pkt 15 ustawy z dnia 8 marca 1990r. o samorządzie gminnym (Dz.U. z 2001r. Nr 142, poz. 1591 ze zmianami) oraz art. 7 ust. 2 ustawy z dnia 21 marca 1985 r. o drogach publicznych (Dz.U. z 2007r. Nr 19, poz. 115 ze zmianami) po zasięgnięciu opinii Zarządu Powiatu Bytowskiego Rada Gminy Borzytuchom

u c h w a ł a, co następuje:

§1.

Do kategorii dróg gminnych zalicza się drogi o znaczeniu lokalnym położone na terenie gminy Borzytuchom określone w załączniku Nr 1 do uchwały.

§2.

Położenie oraz przebieg dróg wymienionych w §1 został oznaczony na mapach stanowiących załączniki od Nr 2 do Nr 14 do uchwały.

§3.

Wykonanie uchwały powierza się Wójtowi Gminy.

§4.

Uchwała wchodzi w życie po upływie 14 dni od dnia jej ogłoszenia w Dzienniku Urzędowym Województwa Pomorskiego.

PRZEDSIĘDWIĄCA RADY
Kudłko
Data: 10.03.2011

Wykaz dróg o znaczeniu lokalnym zaliczonych do kategorii dróg gminnych:

- 1) droga oznaczona numerem działki 150 w Krosnowie na odcinku od drogi gminnej nr 162018G do granicy lasu o długości 1600m.
- 2) droga oznaczona numerami działek : 210, 159 i 209 w Dąbrówce na odcinku od drogi gminnej nr 162040G do granicy działki nr 216 o długości 700m.
- 3) droga oznaczona numerem działki 208 w Borzytuchomiu na odcinku od drogi wojewódzkiej nr 209 do drogi gminnej nr 162005G o długości 550m.
- 4) droga oznaczona numerami działek 206 i 186/12 w Struszewie na odcinku od DP nr 1767G do drogi gminnej nr 162032G o długości 120m.
- 5) droga oznaczona numerem działki 207 w Struszewie na odcinku od DP nr 1767G do drogi gminnej nr 162032G o długości 110m.
- 6) droga oznaczona numerem działki 252 w Niedarzynie na odcinku od DP 1201G do drogi gminnej nr 162005G o długości 230m.
- 7) droga oznaczona numerem działki 106 w Krosnowie na odcinku od DP nr 1201G do granicy lasu o długości 450m.
- 8) droga oznaczona numerem działki 525/5 w Jutrzence na odcinku od DW nr 209 do działki nr 526/5 o długości 230 m.
- 9) droga oznaczona numerem działki 285/3 w Borzytuchomiu na odcinku od DW nr 209 do działki nr 285/20 o długości 70m.
- 10) droga oznaczona numerem działki 171/6 w Osiekach na odcinku od działki nr 183 do końca granicy działki nr 171/4 o długości 160m.
- 11) droga oznaczona numerem działki 183 w Osiekach na odcinku od DP nr 1201G do działki nr 168 o długości 250m.
- 12) droga oznaczona numerem działki 215 w Dąbrówce na odcinku od drogi gminnej nr 162042 G do granicy działki nr 216 o długości 475m.
- 13) droga oznaczona numerami działek : 221/4, 221/9 i 224/1 w Borzytuchomiu na odcinku od ul. Sportowej do ul. Zwycięstwa o długości 200m.
- 14) droga oznaczona numerem działki 544/7 w Borzytuchomiu na odcinku od działki nr 542 do DP nr 1767G o długości 300m.

WYKAZ DRÓG O ZNACZENIU LOKALNYM
Kwintyllu

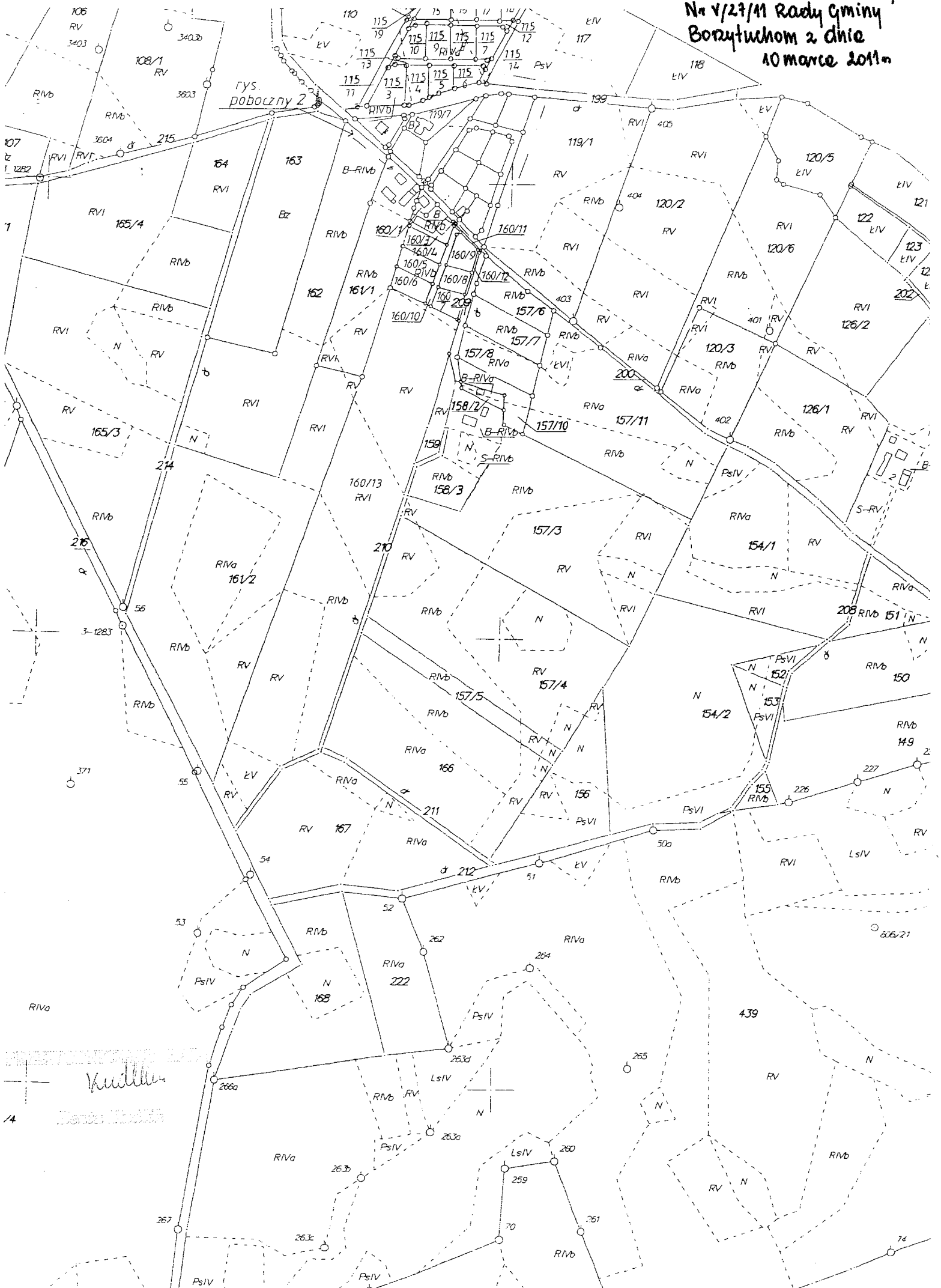
Beata Kozłowska



arkusz 3

arkusz 4

Łań. m 3 do uchwały
Nr V/27/11 Rady Gminy
Bory Tuchom 2 dnia
10 marca 2011r



obr. Dąbrowka dz. nr 209, 159, 210

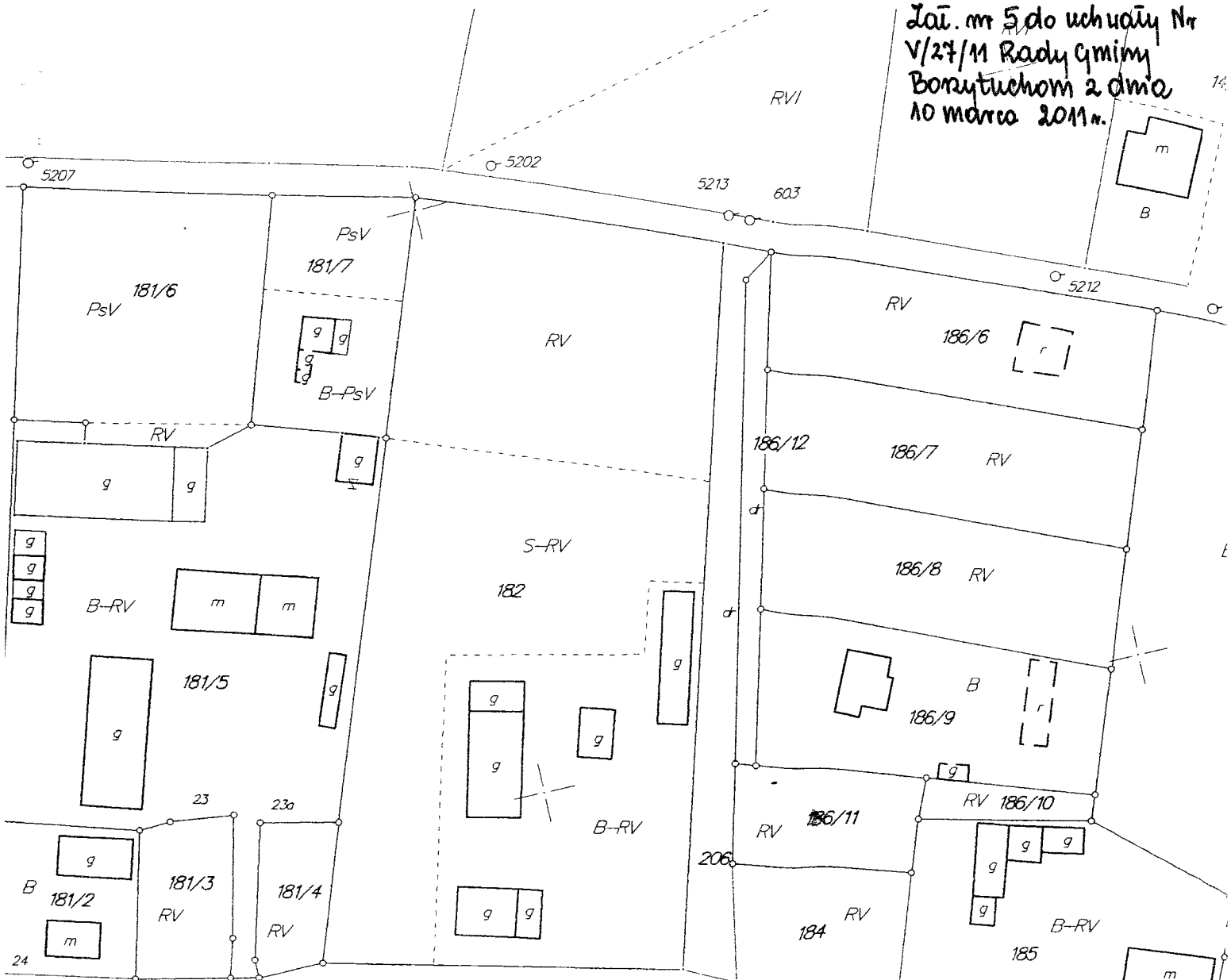
obr. Borzytuchom dz. nr 208

Załącznik nr 4 do uchwały
Nr V/27/M Rady Gminy
Borzytuchom z dnia 10 marca
2011r.

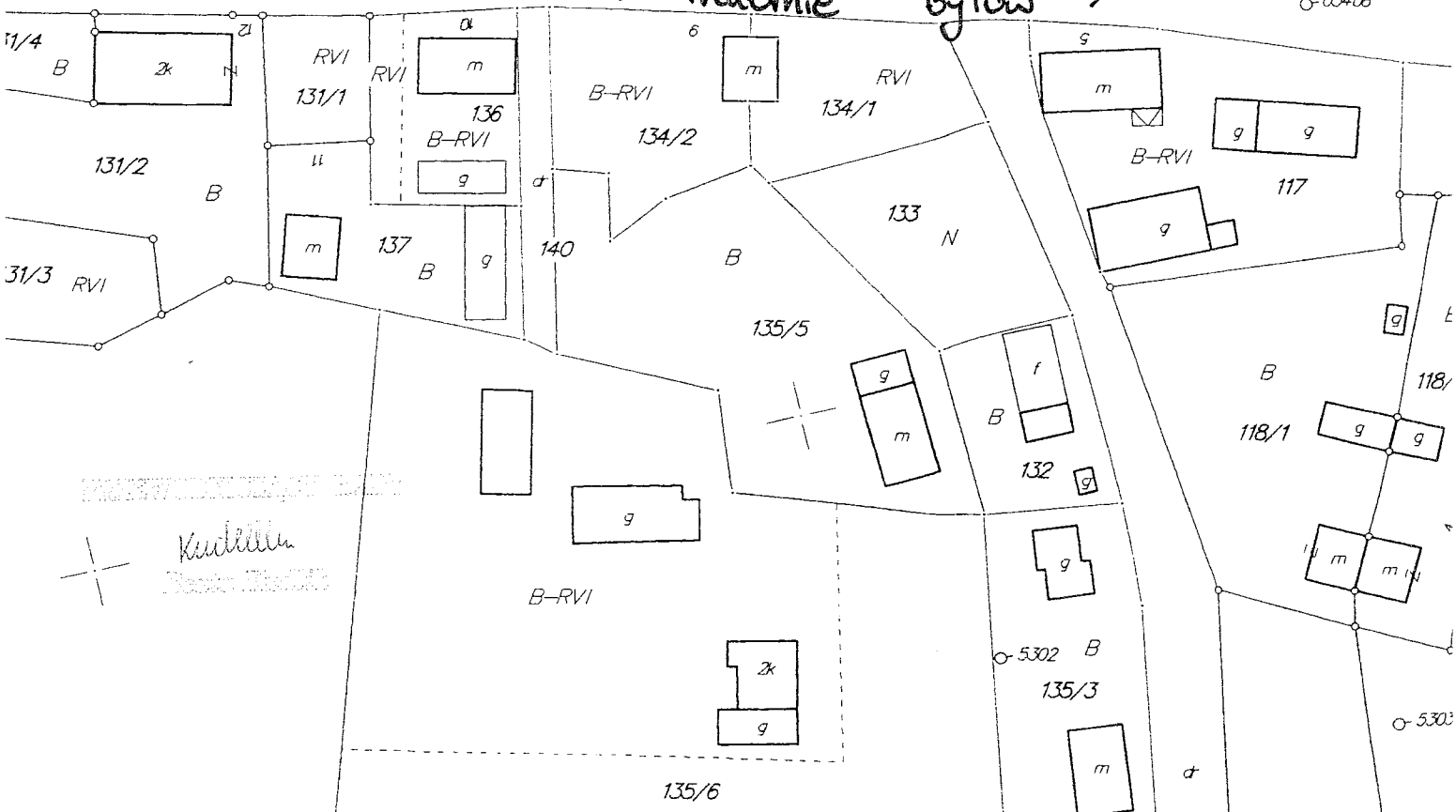
arkusz 1



Lat. m 5 do uchwały Nr
 V/27/11 Rady Gminy
 Borzytuchom 2 dnia
 10 marca 2011 r.



F Tychomie Bytów →



obr. Straszewo dz. nr 206, 186/12

Załącznik nr 6 do uchwały
 Nr V/27/11 Rady Gminy
 Borzytuchom z dnia
 10 marca 2011r.



dr. Struszewo dz. nr 207



WZNIKŁA W 1971

Kucilla
Borzytuchom

ORKUSZ 1

Zař. m 7 do uchwały
Nr V/27/11 Rady Gminy
Borzytuchom z dnia
10 marca 2011a.

obn. Niedarzyno dz. nr 252

Zat. m 8 do uchwały
Nr V/27/11 Rady Gminy
Borzytuchoń z dnia
10 marca 2011 r.

PRZEWIDYWANY PLAN
Kuchliki

Plan 1:500



Zat. nr 9 do uchwały
Rady Gminy Borzytuchom
Nr V/27/M z dnia 10 mar-
ca 2011 r. ark. 2



ORZĘDNIK GOSPODARSTWA ROLNO-LEŚNICTWA

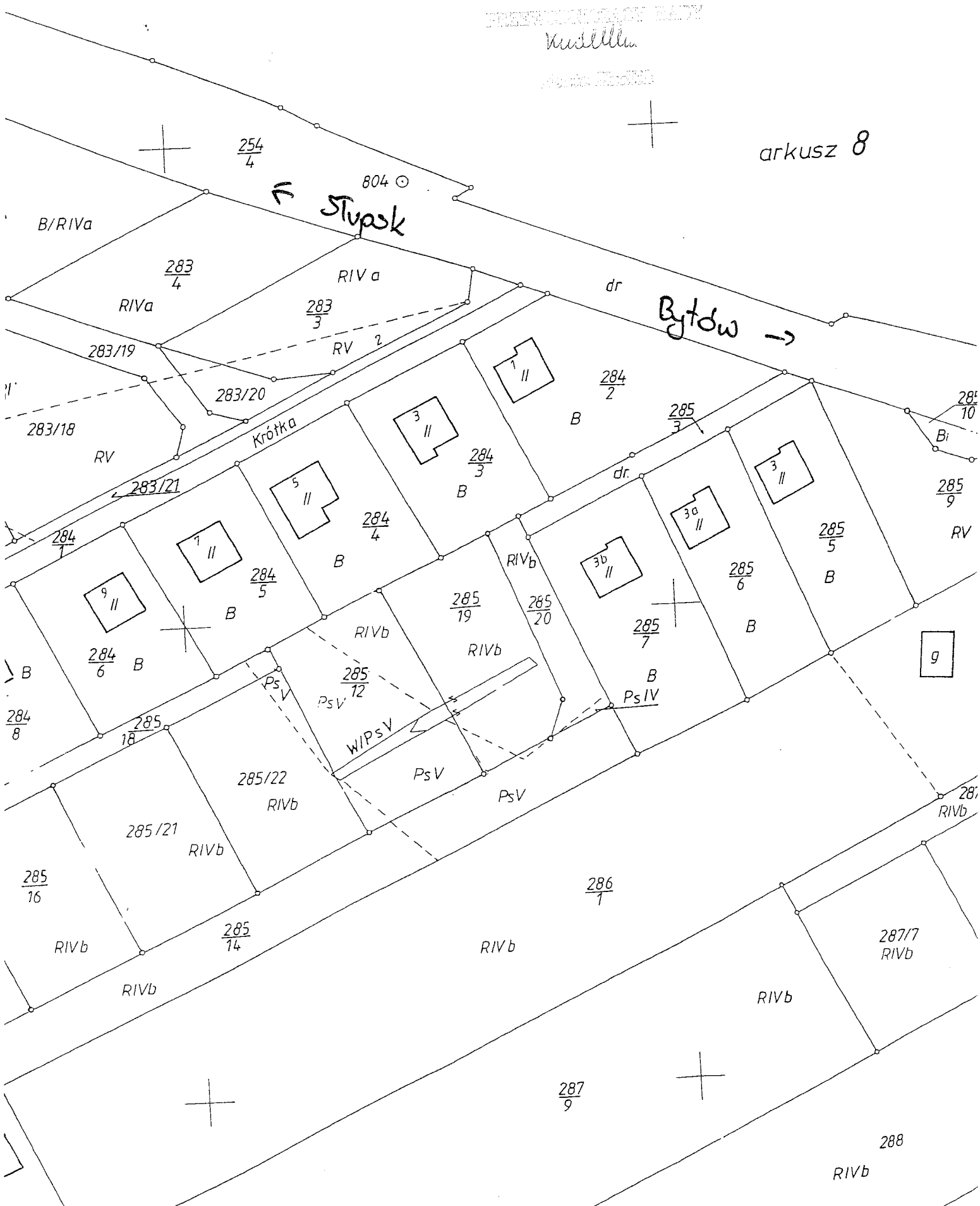
Kucielnik
Bożena Jankowska

obr. Jutrzenka dz. nr 525/5

Zař. nr 10 do uchwały
Nr V/27/11 z dnia 10 marca
2011.

PRZEWIDUJĄCY PLAN
Kształt
Plan

arkusz 8



obr. Bożytehom dz. nr 285/13



ZIEMPOWODZIACTWO PAŃSTWA
 Kuchliński
 Biuro: 125553

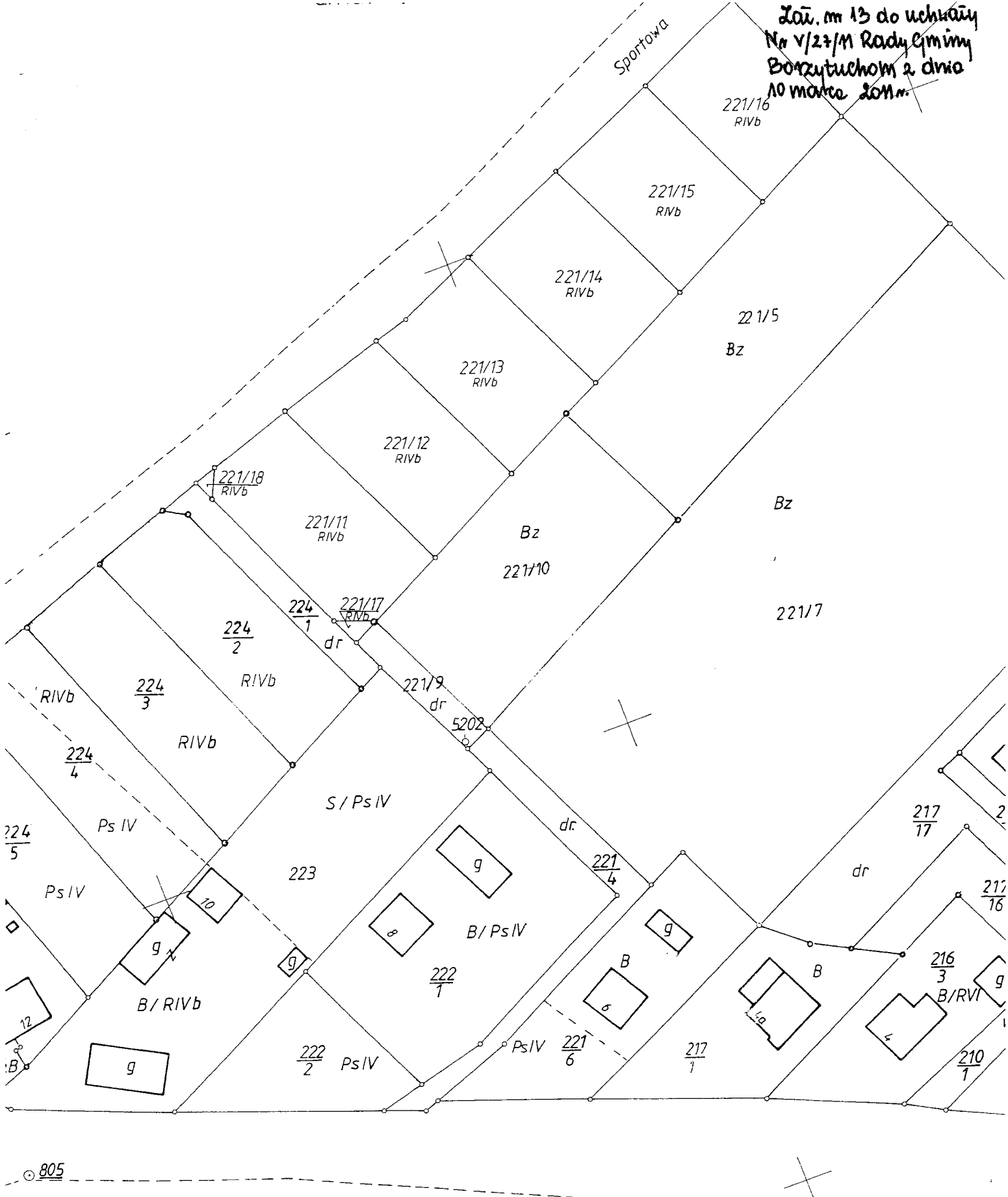
→ Bytów
 F Budowa

Zał. nr 11 do uchwały
 Nr V/27/11 Rady Gminy
 Borzytuchom 2 dnia
 10 marca 2011r.

arkusz

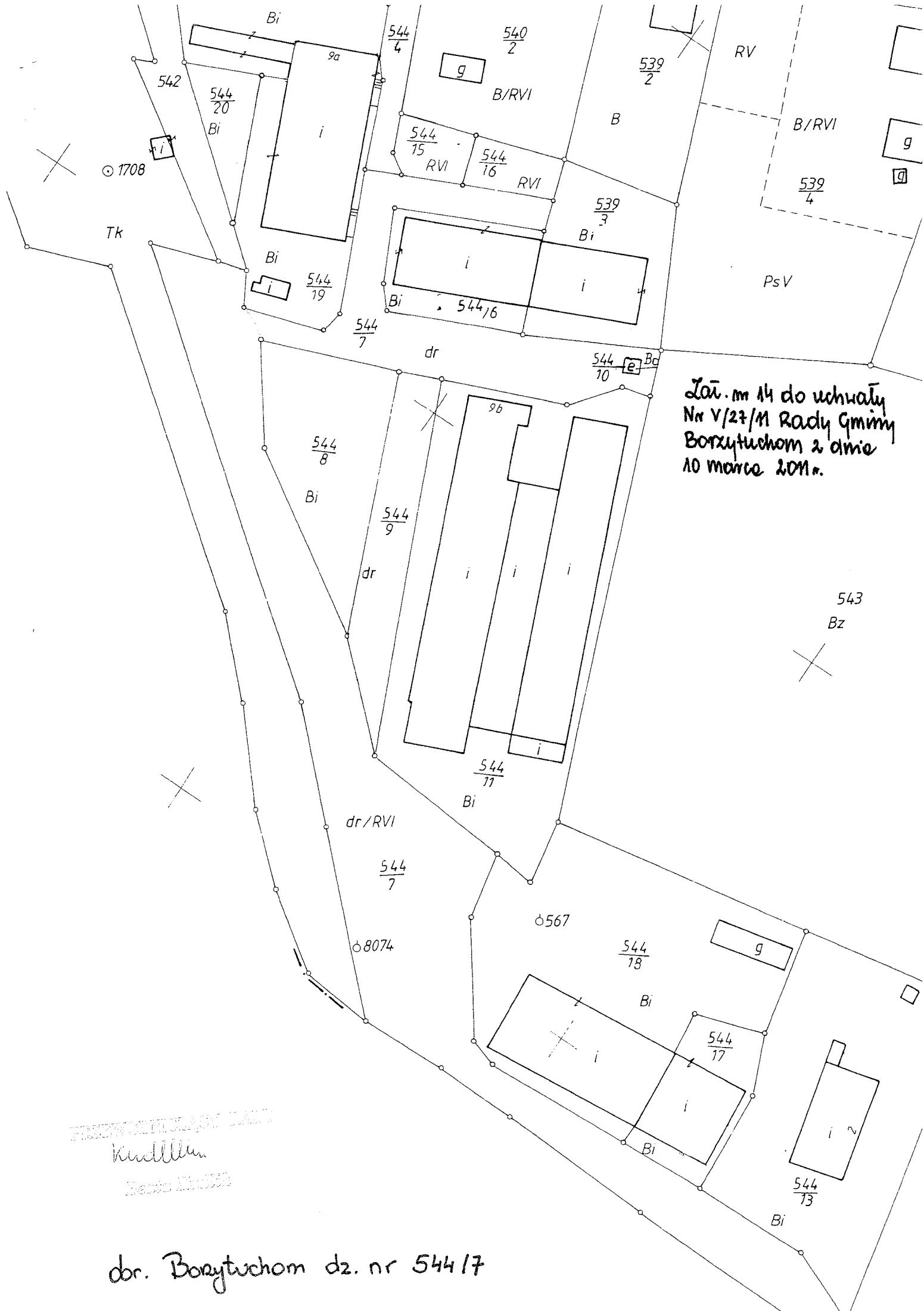
obr. Osieki dz. nr 183, 171/16

Zař. m 13 do uchvay
№ V/27/M Rady ěmim
Borzytuchom 2 dnia
10 marca 2011r.



Przewodniczący Rady
Kucielka
Dorota Kucielka

dr. Borzytuchom dz. nr 224/1, 221/8, 221/4



Zař. nr 14 do uchwały
 Nr V/27/M Rady Gminy
 Borzytuchom z dnia
 10 marca 2011 r.

PROJEKTOWANIE DZIAŁÓW
 Kucyński
 Biuro 10000

obr. Borzytuchom dz. nr 544/7