

**UCHWAŁA Nr XXX/264/14  
Rady Gminy Borzytuchom  
z dnia 24 czerwca 2014r.**

**w sprawie zaliczenia dróg o znaczeniu lokalnym  
do kategorii dróg gminnych**

Na podstawie art. 18 ust. 2 pkt 15 ustawy z dnia 8 marca 1990r. o samorządzie gminnym (Dz. U. 2013.594.j.t. ze zmianami) oraz art. 7 ust. 2 ustawy z dnia 21 marca 1985r. o drogach publicznych (Dz.U.2013.260 j. t. ze zmianami) po zasięgnięciu opinii Zarządu Powiatu Bytowskiego Rada Gminy Borzytuchom **u c h w a ł a**, co następuje:

**§1.**

Zalicza się do kategorii dróg gminnych:

- 1) drogę położoną na terenie gminy Borzytuchom, oznaczoną numerami działek: 170/1, 168/1, 162/2, 160/2, 154/1, 527/3 na odcinku od działki Nr 151 do działki Nr 527/1 o długości 0,4 km.
- 2) drogę położoną na terenie gminy Borzytuchom, oznaczoną numerem działki 217/18 na odcinku od drogi gminnej Nr 162061G do drogi gminnej Nr 162061G o długości 0,07km,
- 3) drogę stanowiącą zatokę (plac manewrowy do zawracania), położoną na terenie gminy Borzytuchom, oznaczoną numerem działki 215/10 na odcinku od drogi gminnej Nr 162062G do działki Nr 215/11.

**§2.**

Przebieg dróg, o których mowa w §1 został oznaczony na mapie stanowiącej załącznik Nr 1, 2 i 3 do niniejszej uchwały.

**§3.**

Wykonanie uchwały powierza się Wójtowi Gminy.

**§4.**

Uchwała wchodzi w życie po upływie 14 dni od dnia ogłoszenia w Dzienniku Urzędowym Województwa Pomorskiego.

**PRZEWODNICZĄCY RADY**

*Beata Kudlik*  
**Beata Kudlik**

.....  
oznaczenie organu

Województwo: pomorskie

Powiat bytowski

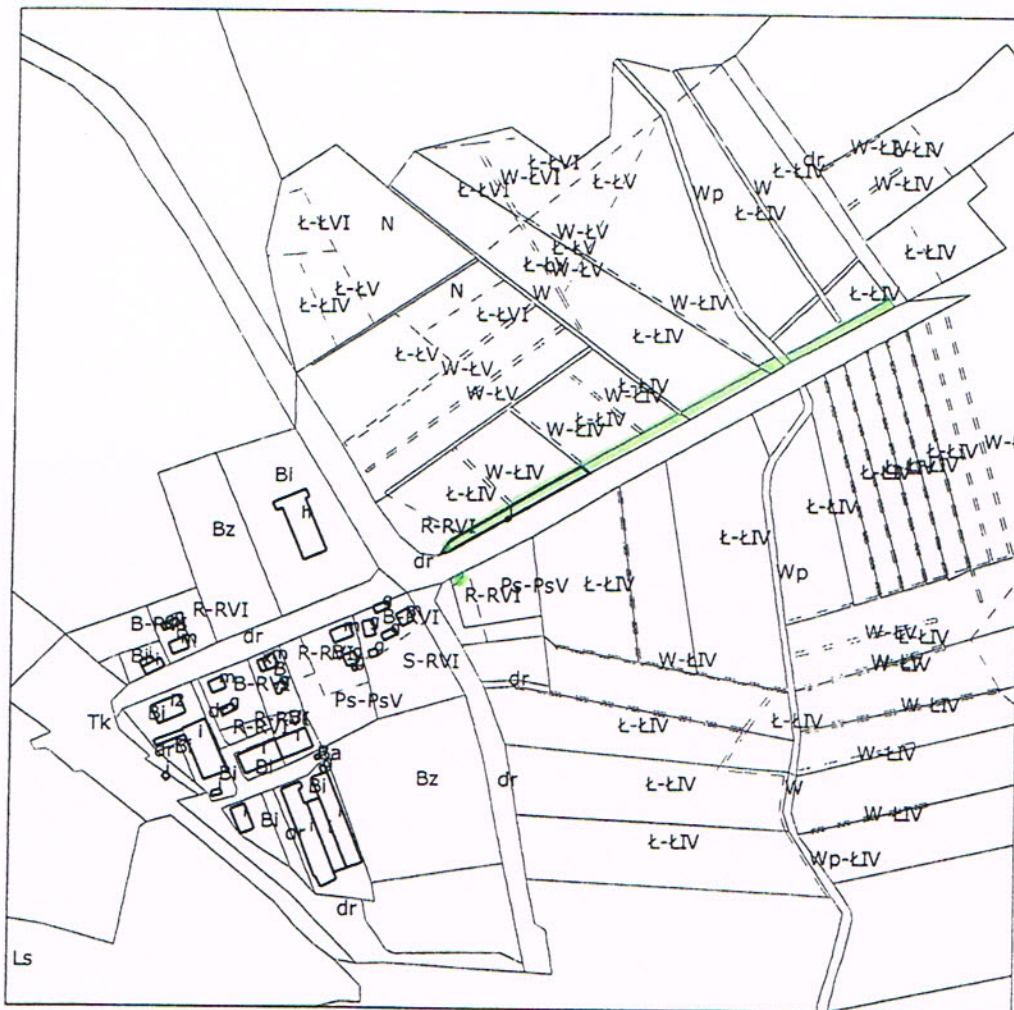
Jednostka ewidencyjna: Borzytuchom - [220101\_2]

Obręb ewidencyjny: Borzytuchom - [0001]

Nr kancelaryjny

### INFORMACJA Z MAPY EWIDENCYJNEJ

SKALA 1 : 5000



Wykonał: Rafał Zblewski

.....  
podpis wykonawcy

06.06.2014

.....  
nazwisko i imię oraz stanowisko osoby reprezentującej organ

.....  
podpis

**PRZEWODNICZĄCY RADY**

*Kudlllll*

**Beata Kudlik**

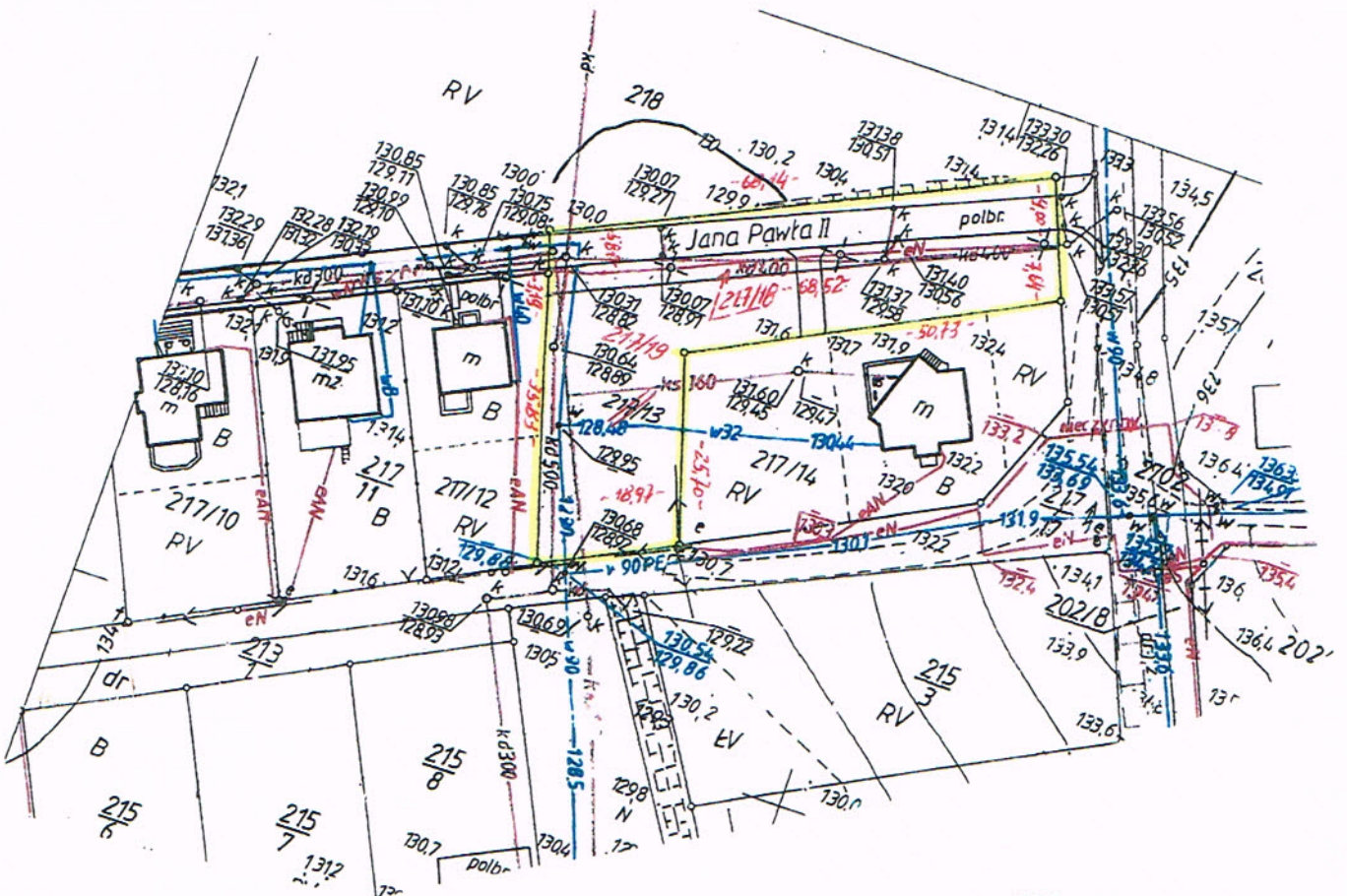
# WSTĘPNY PROJEKT PODZIAŁU

gmina: **Borzytuchoń**  
obręb: *Borzytuchoń*  
skala **1:1000**  
**KERG 20.14/00602**  
**ks. rob. 37/2014**  
**dz. 217/13 → 217/18, 217/19**

## MAPA Z PODZ. NIERUCHOMOŚCI

Wykonana zgodnie z przepisami o gospodarce nieruchomościami  
przez geodetę upr. Jana Szariaka

Lp.	STAN DOTYCHCZASOWY			STAN NOWY	
	Właściciel; Nr KW	Dz. Nr	Pow. (ha)	Dz. Nr	Pow. (ha)
1	Gmina Borzytuchoń	217/13	0.1714	217/18	0.0612
				217/19	0.1089
Razem			0.1714		0.1701



OPRACOWAŁ:

77-141 BORZYTUCHOŃ  
ul. Jazdowa 9, tel. (059) 82 113 03

GEODETA UPRAWNIENY

Jana Szariak  
77-141 Borzytuchoń, ul. Jazdowa 9  
tel. 0-59 82 113 03

PRZEWODNICZĄCY RADY

*Kudlik*  
Beata Kudlik

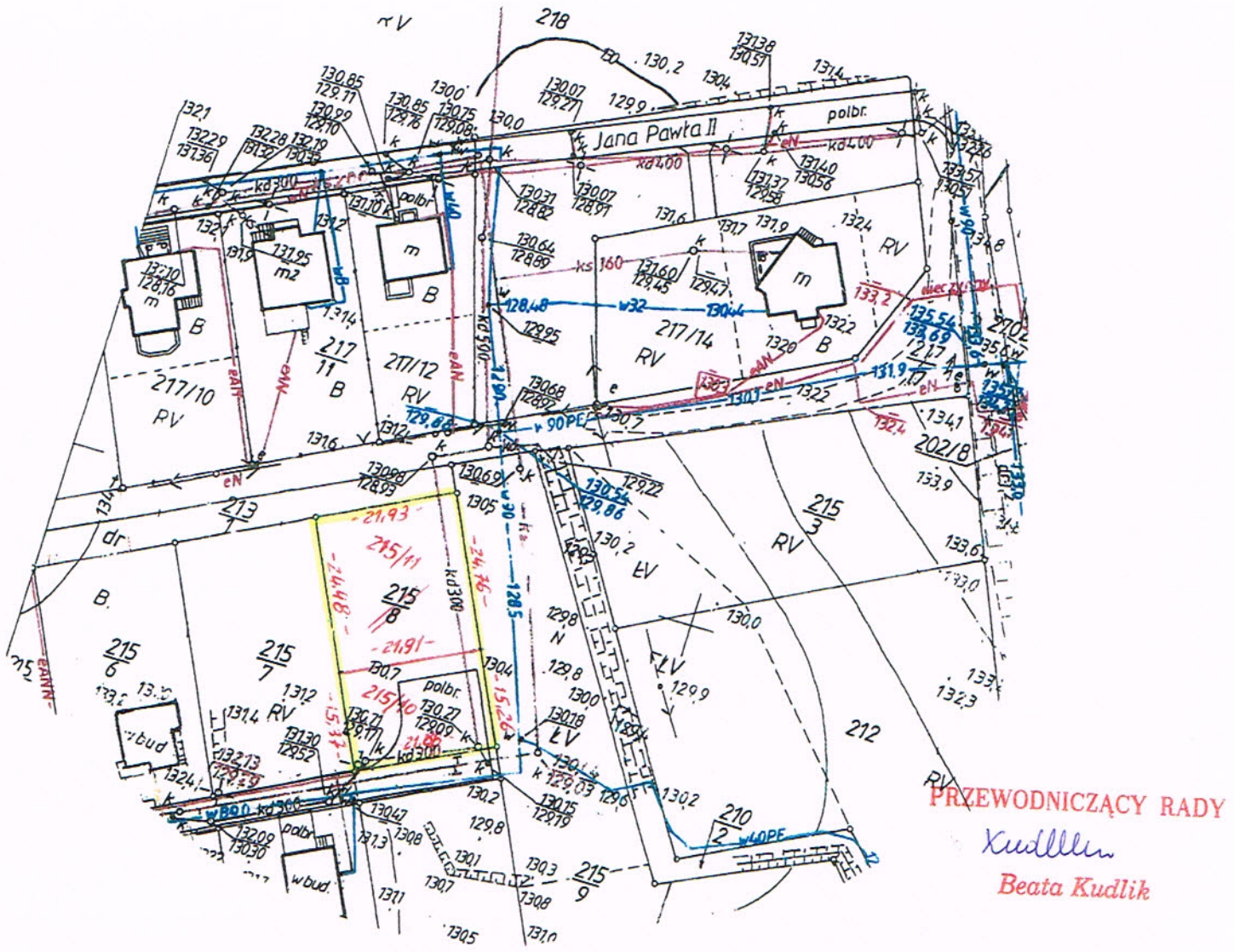
**WSTĘPNY  
PROJEKT PODZIAŁU**

gmina: **Borzytuchom**  
 obręb: *Borzytuchom*  
 skala **1:1000**  
**KERG 2014/00600**  
**ks. rob. 35 / 2014**  
**dz. 215/8 → 215/10, 215/11**

**MAPA Z PODZ. NIERUCHOMOŚCI**

Wykonana zgodnie z przepisami o gospodarce nieruchomościami  
 przez geodetę upr. Jana Szariaka

Lp.	STAN DOTYCHCZASOWY			STAN NOWY	
	Właściciel; Nr KW	Dz. Nr	Pow. (ha)	Dz. Nr	Pow. (ha)
1	Gmina Borzytuchom				
	KW 17568			215/10	0,0335
		215/8	0,0882	215/11	0,0539
Razem					0,0875



Instytut Geodezyjny

**« G E O S »**  
 77-141 BORZYTUCHOM  
 ul. Jerozolim. 9, tel. (059) 82 113 03  
 fax (059) 82 113 04

OPRACOWAŁ:

**GEODETA UPRAWNIENY**

Jana Szariaka  
 77-141 Borzytuchom, ul. Jerozolim. 9  
 tel. 059 82 113 03  
 fax 059 82 113 04