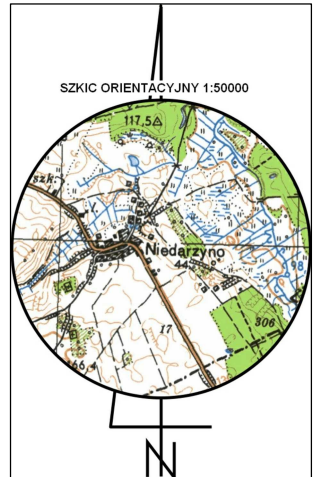
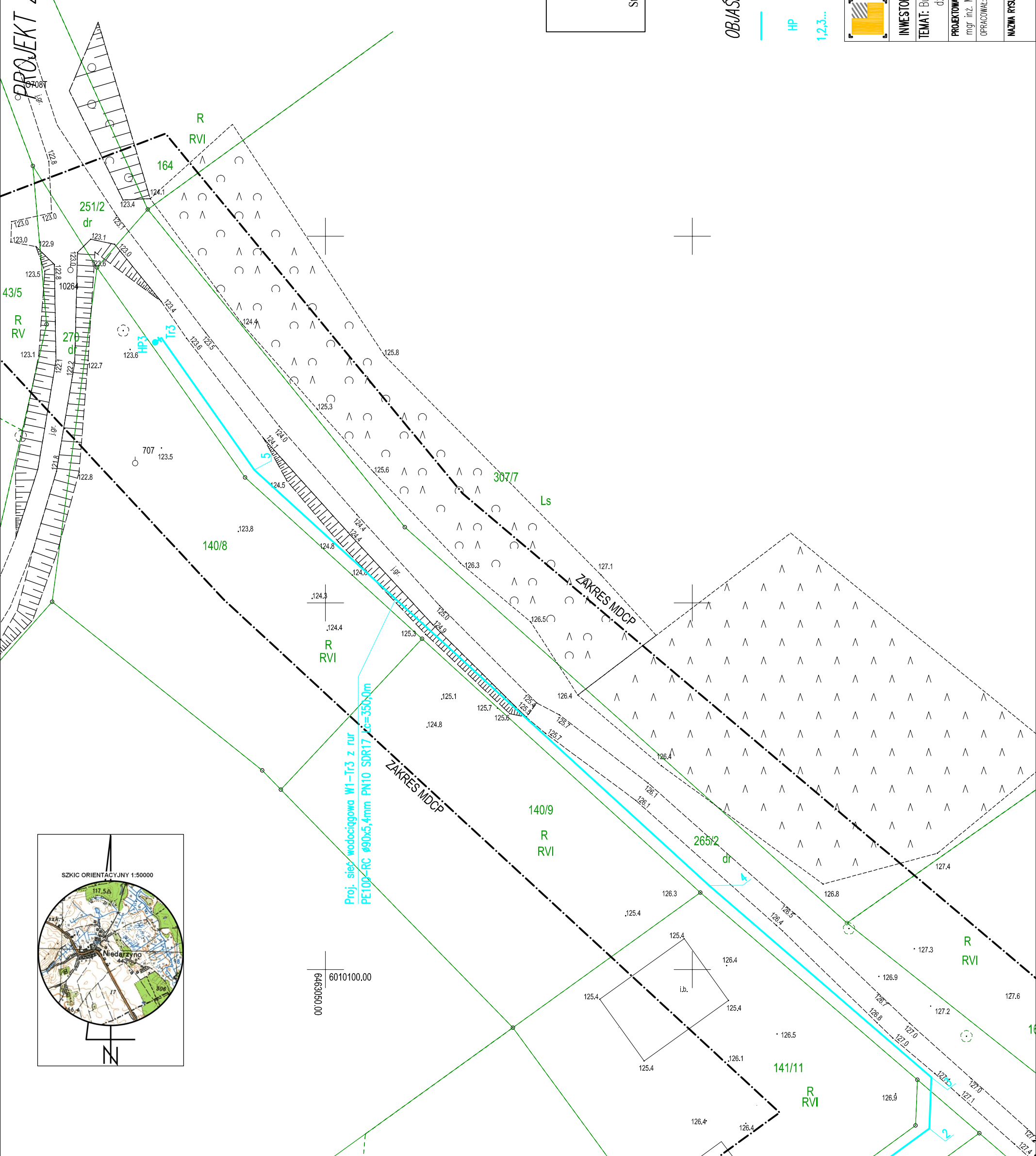



# PROJEKT ZAGOSPODAROWANIA TERENU

## SKALA 1:500



00'09'00"PrP  
6010100.00

Proj. sieć wodociągowa W1-Tr3 z rur  
PE109-RC Ø90x5,4mm PN10 SDR17 Lc=350,0m




**OŚWIADCZENIE**  
Oświadczam, że niniejszy projekt został sporządzony na kopii mapy do celów projektowych sporządzonej przez geodetę uprawnionego S. Szaraka i przyjętej do państwowego zasobu geodezyjnego i kartograficznego prowadzonego przez Starostę Bytowski pod nr P.2201.2021.736 w dn. 12.04.2021r.

za zgodność z oryginałem mdcp .....

**OBJAŚNIENIA:**

- Proj. sieć wodociągowa
- HP Projektowany hydrant nadziemny DN80mm
- 1,2,3... Punkty zmiany kierunku proj. wodociągu

 INŻYNIERSKA OBSŁUGA INWESTYCJI mgr inż. Jacek Filosek ul. Diamentowa 18, Madrzechowo, 77-100 Bytów tel. 691-979-467, email: jacek@filosek.pl	
INWESTOR: Gmina Borzytuchom, ul. Zwycięstwa 56, 77-141 Borzytuchom	
TEMAT: Budowa sieci wodociągowej rozdzielczej w m. Niedarzyno dz. nr 141/12, 265/2 obr. [0007] Niedarzyno, gmina Borzytuchom	
PROJEKTOWAŁ: mgr inż. Michał Fijałkowski	NR UPRAWNIENIE: POM/0053/PWOS/15
OPRACOWAŁ: 	NR UPRAWNIENIE: 
NAZWA RYSUNKU: PROJEKT ZAGOSPODAROWANIA TERENU	SKALA: 1:500 DATA: wrzesień 2021 Rys. Nr 1b